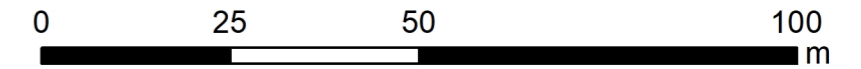




MIEJSCOWY PLAN ZAGOSPODAROWANIA PRZESTRZENNEGO CZĘŚCI OBRĘBU EWIDENCYJNEGO SŁOWIKÓW W GMINIE PRZYTYK

PUWG PL-2000 Strefa VII

SKALA 1:1000

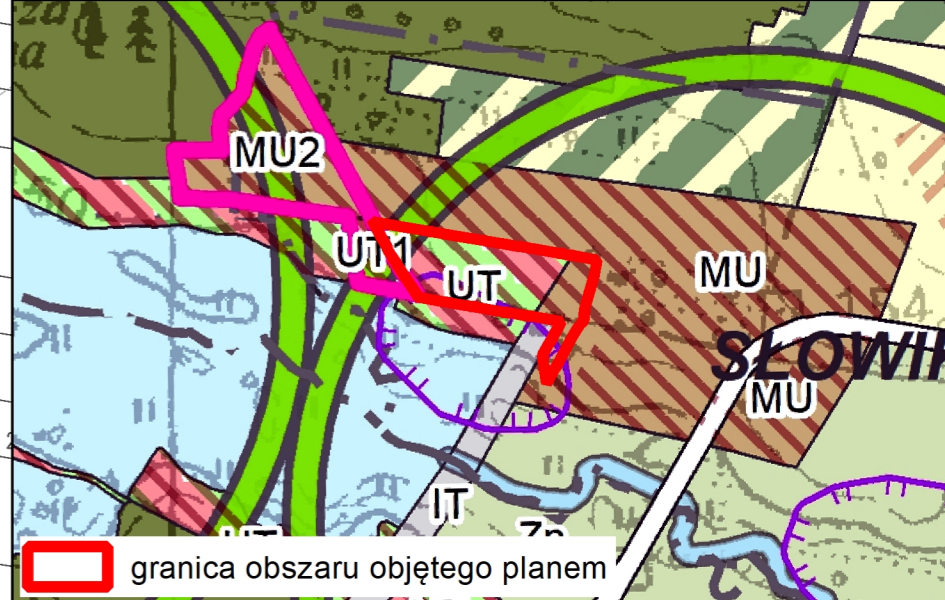


RYSUNEK PLANU

Załącznik Nr 1
do uchwały Nr
Rady Gminy Przytyk z dnia

Miejscowy plan zagospodarowania przestrzennego został sporządzony na podkładzie mapy zasadniczej w postaci wektorowej wydanej przez Starostę Radomskiego - licencja nr GKN-I.6642.2.4852.2023_1425_P

WYRYS ZE STUDIUM UWARUNKOWAŃ I KIERUNKÓW ZAGOSPODAROWANIA PRZESTRZENNEGO GMINY PRZYTYK PRZYJĘTEGO UCHWAŁĄ NR XXVI.165.2016 RADY GMINY PRZYTYK Z DNIA 29 LISTOPADA 2016 R., ZMIENIONEGO UCHWAŁĄ NR VI.44.2019 Z DNIA 29 MARCA 2019 R., UCHWAŁĄ NR XI.96.2019 Z DNIA 30 GRUDNIA 2019 R., UCHWAŁĄ NR XXVII.261.2021 Z DNIA 14 GRUDNIA 2021 R., UCHWAŁĄ NR XXXVI.319.2022 Z DNIA 19 WRZEŚNIA 2022 R. ORAZ UCHWAŁĄ NR XLIV.376.2023 Z DNIA 24 MARCA 2023 R.



granica obszaru objętego planem

LEGENDA

OBOWIĄZUJĄCE USTALENIA PLANU

OZNACZENIA LINIOWE

- granica obszaru objętego miejscowym planem zagospodarowania przestrzennego
- linie rozgraniczające tereny o różnym przeznaczeniu lub różnych zasadach zagospodarowania
- nieprzekraczalne linie zabudowy

PRZEZNACZENIE TERENÓW

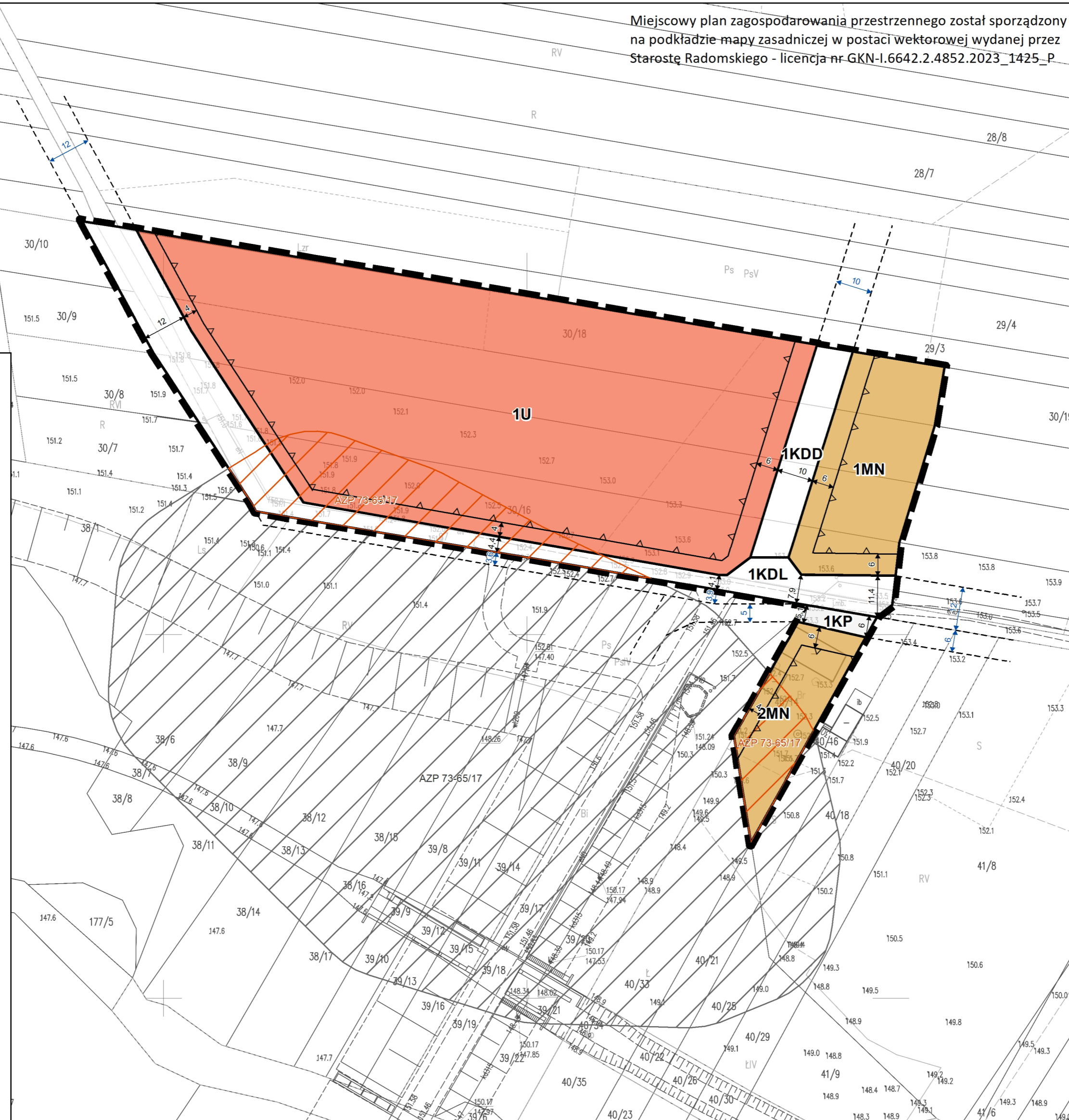
- U - teren usług
- MN - tereny zabudowy mieszkaniowej jednorodzinnej
- KDL - teren drogi lokalnej
- KDD - teren drogi dojazdowej
- KP - teren komunikacji pieszo-rowerowej

POZOSTAŁE OZNACZENIA

- zwymiarowane odległości mierzone w metrach

ELEMENTY INFORMACYJNE PLANU

- zasięg zabytku archeologicznego
- AZP 73-65/17 numer ewidencyjny zabytku archeologicznego
- zasięg zabytku archeologicznego położonego poza obszarem planu
- AZP 73-65/17 numer ewidencyjny zabytku archeologicznego położonego poza obszarem planu
- linie rozgraniczające drogi poza obszarem planu
- zwymiarowane odległości poza obszarem planu mierzone w metrach



LEGENDA

GRANICE ADMINISTRACYJNE

- Granice obrębów geodezyjnych

ELEMENTY ZAGOSPODAROWANIA TERENÓW

- MU - tereny zabudowy mieszkaniowej oraz usługowej
- UT - tereny turystyki i rekreacji
- IT - tereny obiektów i urządzeń infrastruktury technicznej
- R - tereny rolnicze
- ZL - tereny lasów i zadrzewień
- ZLz - tereny zalesień
- Zn - tereny zieleni nieurządzonej
- WS - tereny wód powierzchniowych

ELEMENTY ŚRODOWISKA PRZYRODNICZEGO

korytarze ekologiczne

- korytarz lokalny
- grunty wymagające zmiany przeznaczenia na cele nierolnicze i nieleśne

ELEMENTY DZIEDZICTWA KULTUROWEGO

- strefa ochrony archeologicznej

ELEMENTY KOMUNIKACJI

- KDG - droga klasy głównej
- obszary objęte zmianą nr 2 studium
- MU2 - teren zabudowy mieszkaniowej oraz usługowej
- UT1 - teren turystyki i rekreacji
- grunty wymagające zmiany przeznaczenia na cele nierolnicze i nieleśne