

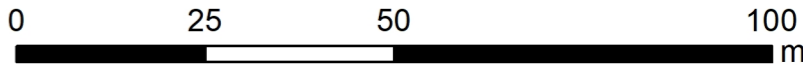


# MIEJSCOWY PLAN ZAGOSPODAROWANIA PRZESTRZENNEGO DZIAŁKI EWIDENCYJNEJ NR 54/1 W OBRĘBIE EWIDENCYJNYM OBLAS W GMINIE PRZYTYP – CZĘŚĆ B

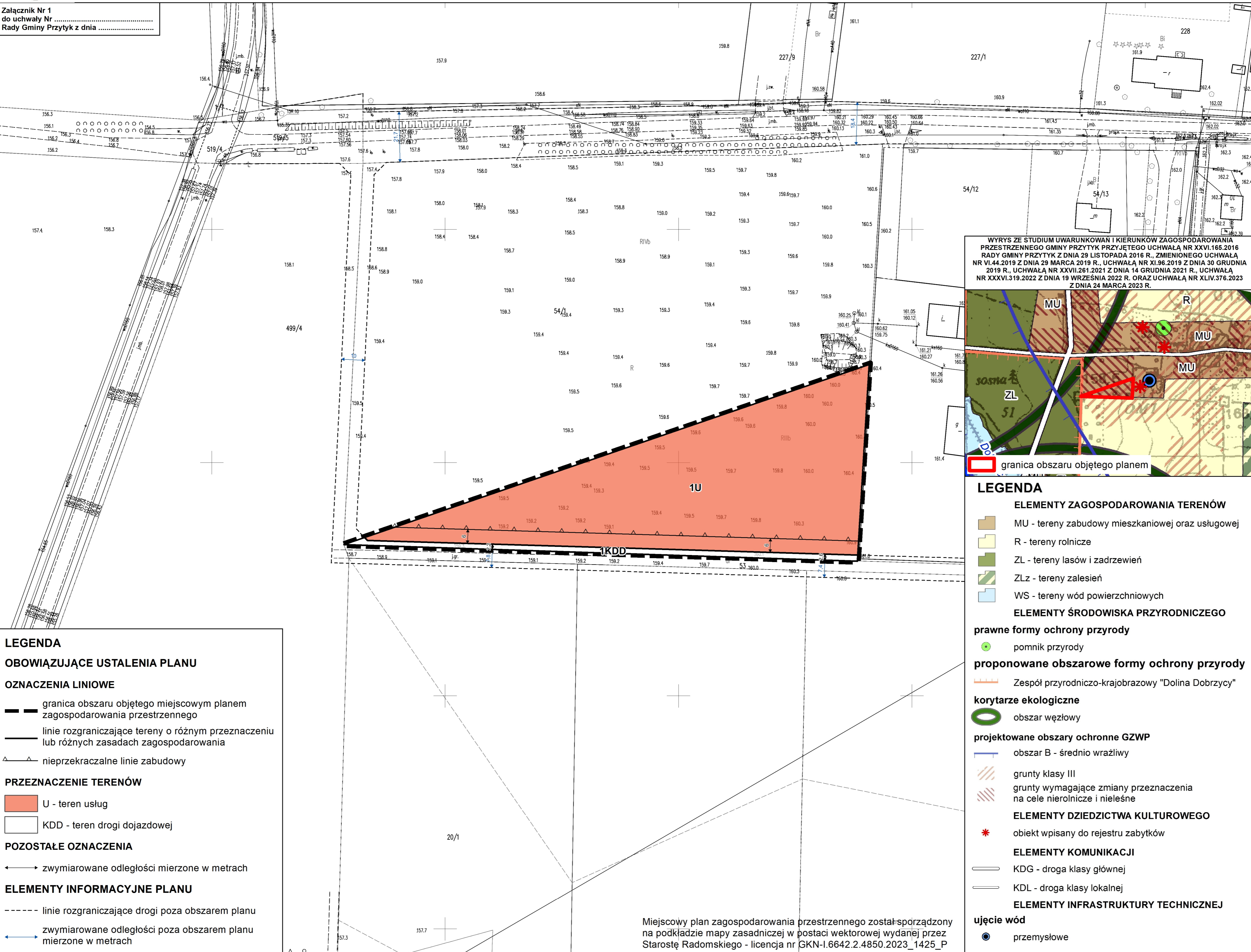
PUWG PL-2000 Strefa VII

SKALA 1:1000

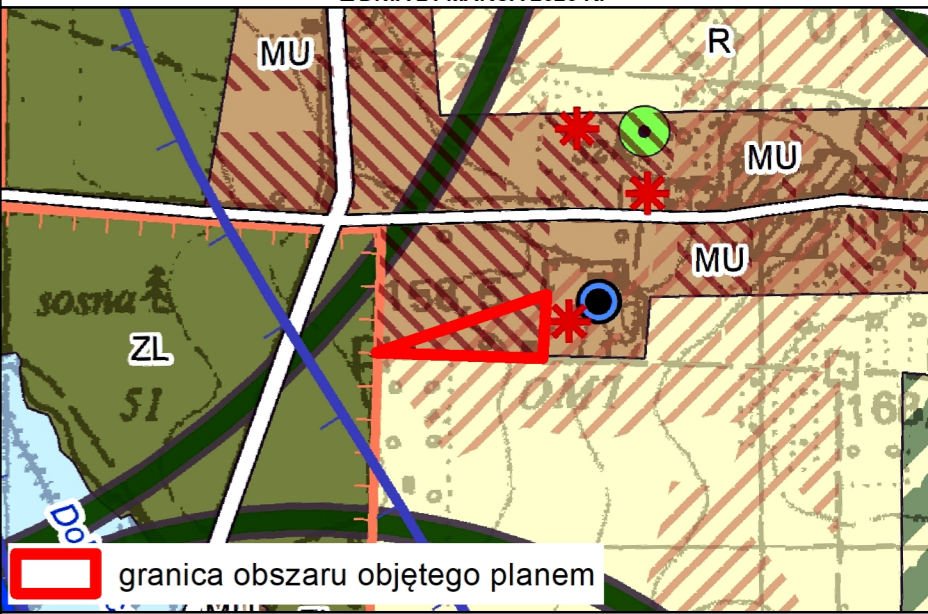
RYSunek Planu



Załącznik Nr 1  
do uchwały Nr .....  
Rady Gminy Przytyk z dnia .....



WYRYS ZE STUDIUM UWARUNKOWAŃ I KIERUNKÓW ZAGOSPODAROWANIA PRZESTRZENNEGO GMINY PRZYTYP PRZYJĘTEGO UCHWAŁĄ NR XXVI.165.2016 RADY GMINY PRZYTYP Z DNIA 29 LISTOPADA 2016 R., ZMIENIONEGO UCHWAŁĄ NR VI.44.2019 Z DNIA 29 MARCA 2019 R., UCHWAŁĄ NR XI.96.2019 Z DNIA 30 GRUDNIA 2019 R., UCHWAŁĄ NR XXVII.261.2021 Z DNIA 14 GRUDNIA 2021 R., UCHWAŁĄ NR XXXVI.319.2022 Z DNIA 19 WRZEŚNIA 2022 R. ORAZ UCHWAŁĄ NR XLIV.376.2023 Z DNIA 24 MARCA 2023 R.



granica obszaru objętego planem

## LEGENDA

### OBOWIĄZUJĄCE USTALENIA PLANU

#### OZNACZENIA LINIOWE

- granica obszaru objętego miejscowym planem zagospodarowania przestrzennego
- linie rozgraniczające tereny o różnym przeznaczeniu lub różnych zasadach zagospodarowania
- nieprzekraczalne linie zabudowy

#### PRZEZNACZENIE TERENÓW

- U - teren usług
- KDD - teren drogi dojazdowej

#### POZOSTAŁE OZNACZENIA

- zwymerowane odległości mierzone w metrach

#### ELEMENTY INFORMACYJNE PLANU

- linie rozgraniczające drogi poza obszarem planu
- zwymerowane odległości poza obszarem planu mierzone w metrach

## LEGENDA

### ELEMENTY ZAGOSPODAROWANIA TERENÓW

- MU - tereny zabudowy mieszkaniowej oraz usługowej
- R - tereny rolnicze
- ZL - tereny lasów i zadrzewień
- ZLz - tereny zalesień
- WS - tereny wód powierzchniowych

### ELEMENTY ŚRODOWISKA PRZYRODNICZEGO

#### prawne formy ochrony przyrody

- pomnik przyrody

#### proponowane obszarowe formy ochrony przyrody

- Zespół przyrodniczo-krajobrazowy "Dolina Dobrzyicy"

#### korytarze ekologiczne

- obszar węzłowy

#### projektowane obszary ochronne GZWP

- obszar B - średnio wrażliwy
- grunty klasy III
- grunty wymagające zmiany przeznaczenia na cele nierolnicze i nieleśne

### ELEMENTY DZIEDZICTWA KULTUROWEGO

- obiekt wpisany do rejestru zabytków

### ELEMENTY KOMUNIKACJI

- KDG - droga klasy głównej
- KDL - droga klasy lokalnej

### ELEMENTY INFRASTRUKTURY TECHNICZNEJ

#### ujęcie wód

- przemysłowe

Miejscowy plan zagospodarowania przestrzennego został sporządzony na podkładzie mapy zasadniczej w postaci wektorowej wydanej przez Starostę Radomskiego - licencja nr GKN-I.6642.2.4850.2023\_1425\_P