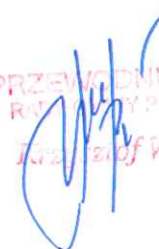


**UCHWAŁA NR XXII.136.2016**  
**RADY GMINY PRZYTYK**  
**z dnia 24 czerwca 2016r.**

**w sprawie przystąpienia do sporządzenia miejscowego planu zagospodarowania przestrzennego terenów wokół zbiornika wodnego Jagodno w gminie Przytyk.**

Na podstawie art. 18 ust. 2 pkt 5 ustawy z dnia 8 marca 1990 r. o samorządzie gminnym (t.j. Dz. U. z 2016. poz.446) oraz art. 14 ust. 1 i 2 ustawy z dnia 27 marca 2003 r. o planowaniu i zagospodarowaniu przestrzennym (Dz. U. z 2016 r. poz. 778), Rada Gminy Przytyk uchwala, co następuje:

- §1. Przystępuje się do sporządzenia miejscowego planu zagospodarowania przestrzennego terenów wokół zbiornika wodnego Jagodno w gminie Przytyk.
- §2. Granice obszaru objętego planem, o którym mowa w §1, przedstawiono na załączniku graficznym nr 1 do niniejszej uchwały, stanowiącym integralną część uchwały.
- §3. Wykonanie uchwały powierza się Wójtowi Gminy Przytyk.
- §4. Uchwała wchodzi w życie z dniem podjęcia.

  
PRZEWODNICZĄCY  
RADA GMINY PRZYTYK  
Krzysztof Wiczo

**UZASADNIENIE**  
**DO UCHWAŁY NR XXII.136.2016**  
**RADY GMINY PRZYTYK**  
**z dnia 24 czerwca 2016r.**

**w sprawie przystąpienia do sporządzenia miejscowego planu zagospodarowania przestrzennego terenów wokół zbiornika wodnego Jagodno w gminie Przytyk**

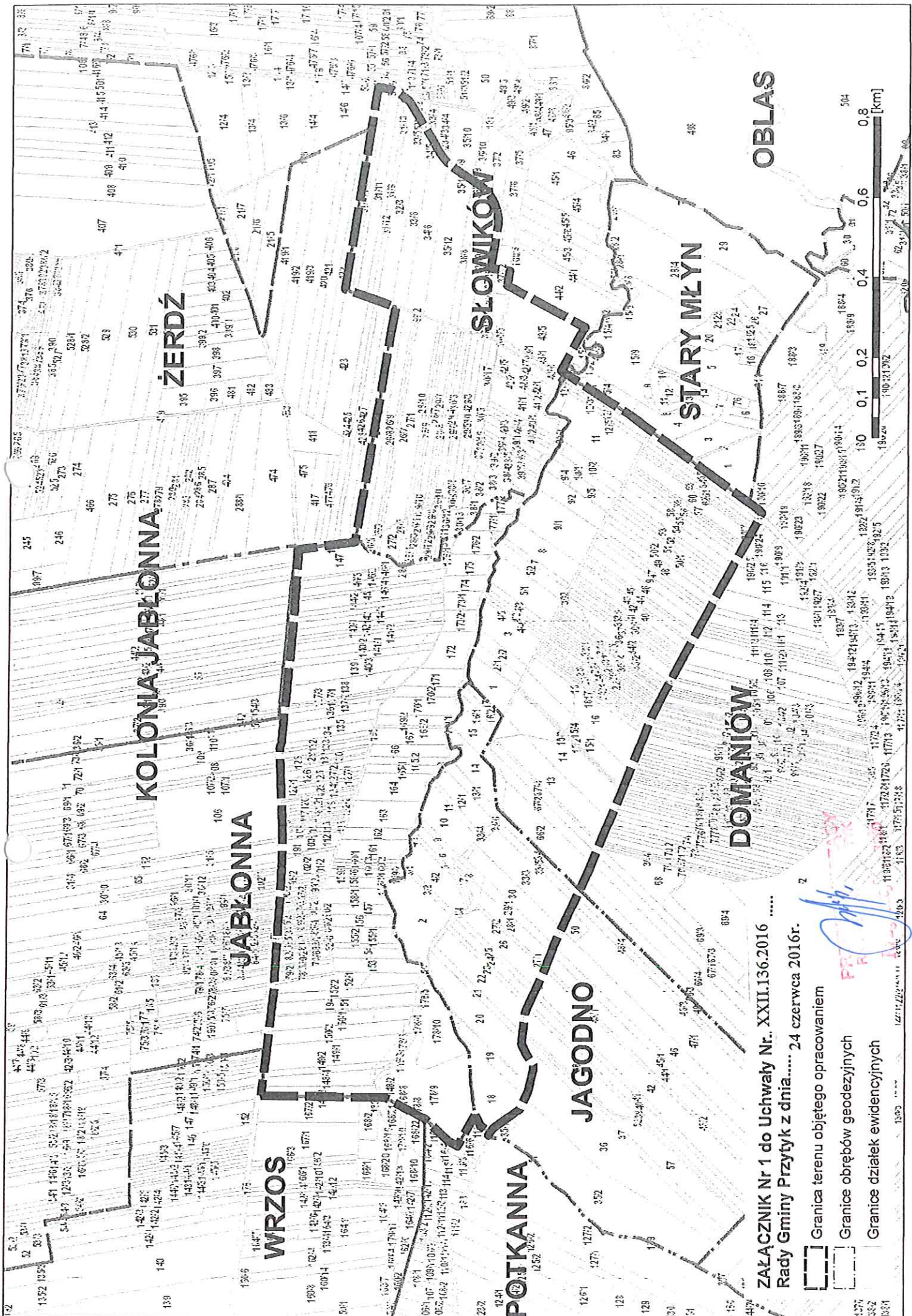
Sporządzenie miejscowego planu zagospodarowania przestrzennego terenów wokół zbiornika wodnego Jagodno w gminie Przytyk wynika z potrzeb związanych z rozwojem funkcji turystycznej w rejonie nowopowstałego zbiornika. Opracowanie przedmiotowego planu przyczyni się do uporządkowania i odpowiedniego ukierunkowania zagospodarowania tych terenów. Zasady zagospodarowania określone w planie miejscowym pomogą kształtować ład przestrzenny w oparciu o zasady zrównoważonego rozwoju.

Przedmiotem planu miejscowego będzie ustalenie przeznaczenia terenów oraz określenie sposobów ich zagospodarowania i zabudowy w zakresie wyszczególnionym w art. 15 ust. 2 ustawy z dnia 27 marca 2003 r. o planowaniu i zagospodarowaniu przestrzennym (Dz. U. z 2016 r. poz. 778), a także, w zależności od potrzeb, w zakresie wyszczególnionym w art. 15 ust. 3 ww. ustawy.

Obszar objęty planem obejmuje części obrębów geodezyjnych Jagodno, Jabłonna, Słowików i Domaniów, zlokalizowane wokół nowopowstałego zbiornika wodnego Jagodno. Rysunek miejscowego planu zagospodarowania przestrzennego Jagodno w gminie Przytyk zostanie sporządzony w skali 1:1000 lub 1:2000 w zależności od potrzeb.

Wobec powyższego przekłada się projekt uchwały do przyjęcia przez Radę Gminy Przytyk.

PRZEWODNICZĄCY  
RADY GMINY PRZYTYK  
*Krzysztof Wiazło*



OBLAS

ŻERDŹ

KOLONIA JABŁONNA

JABŁONNA

WRZOS




POTKANNA

JAGODNO

DOMANIÓW

STARY MŁYN

ZALĄCZNIK Nr 1 do Uchwały Nr. XXII.136.2016  
Rady Gminy Przytyk z dnia..... 24 czerwca 2016r.

-  Granica terenu objętego opracowaniem
-  Granice obrębów geodezyjnych
-  Granice działek ewidencyjnych

*[Handwritten signature]*

0,8  
0,6  
0,4  
0,2  
0  
0,2  
0,4  
0,6  
0,8 [km]