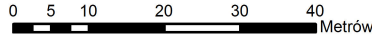




MIEJSOWY PLAN ZAGOSPODAROWANIA PRZESTRZENNEGO DZIAŁKI EW. NR 39 W OBRĘBIE GEODEZYJNYM PRZYTYK W GMINIE PRZYTYK

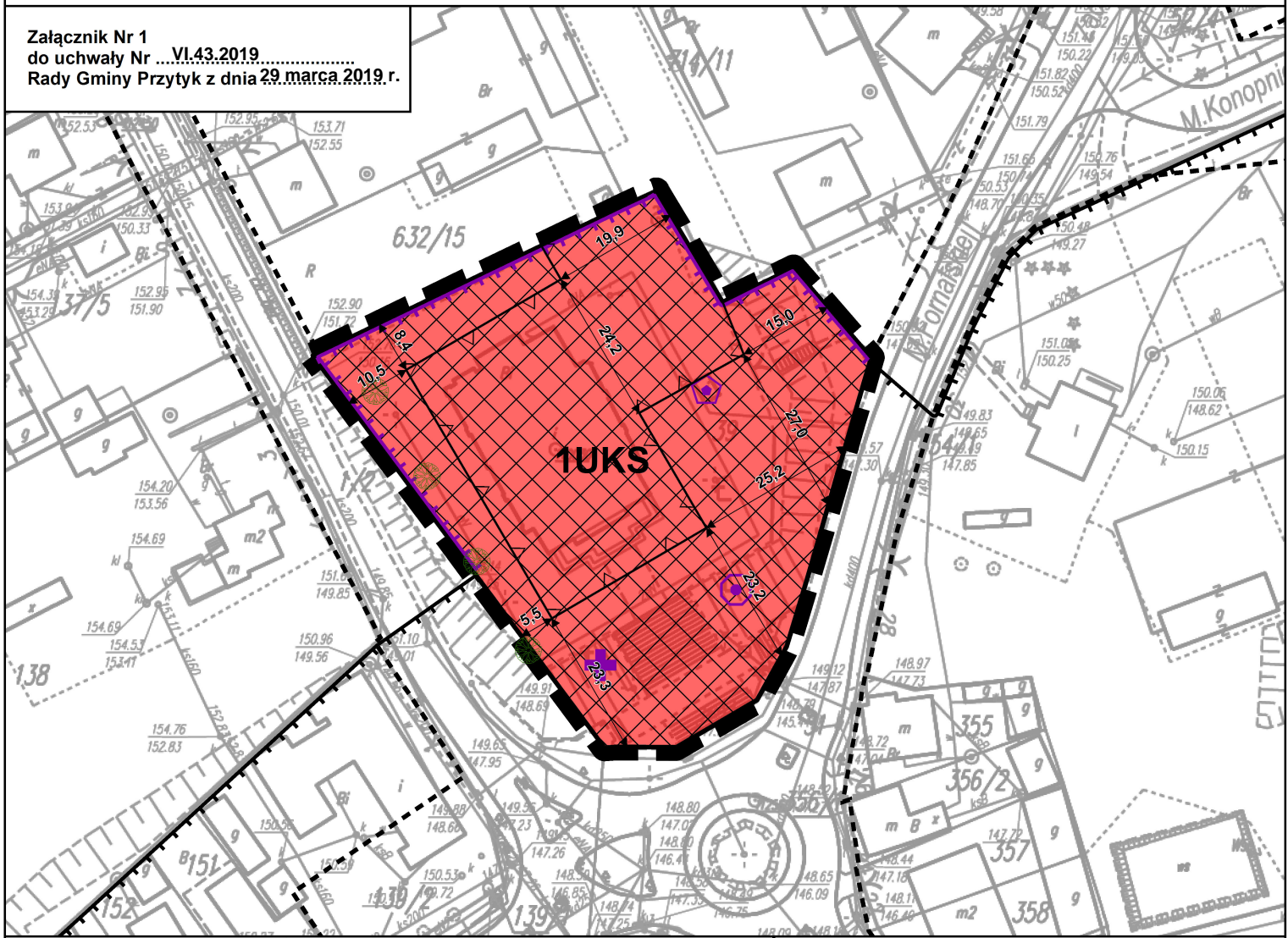
RYSunEK PLANU



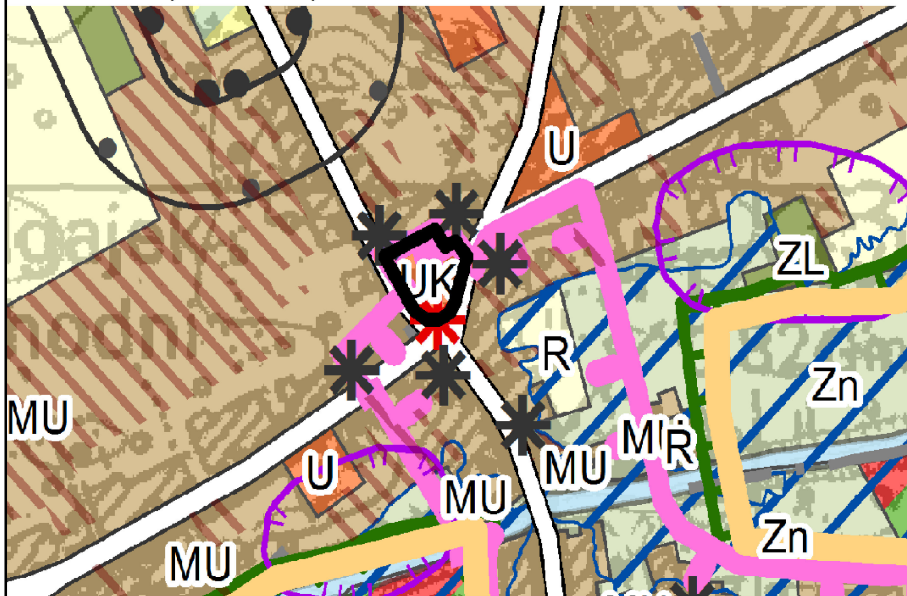
SKALA 1:1000



Załącznik Nr 1
do uchwały Nr ...VI.43.2019...
Rady Gminy Przytyk z dnia 29 marca 2019 r.



WYRYS ZE STUDIUM UWARUNKOWAŃ I KIERUNKÓW ZAGOSPODAROWANIA PRZESTRZENNEGO GMINY PRZYTYK PRZYJĘTEGO UCHWAŁĄ GMINY PRZYTYK NR XXVI.165.2016 Z DNIA 29 LISTOPADA 2016 R.



LEGENDA

OBOWIĄZUJĄCE USTALENIA PLANU

OZNACZENIA LINIOWE

- granica obszaru objętego planem
- linia rozgraniczająca tereny o różnym przeznaczeniu lub różnych zasadach zagospodarowania
- nieprzekraczalna linia zabudowy
- $\leftarrow 10 \rightarrow$ zwymiarowane odległości mierzone w metrach

PRZEZNACZENIE TERENU

- UKS - teren obiektu sakralnego

ELEMENTY ŚRODOWISKA PRZYRODNICZEGO

- cenne drzewa

ELEMENTY DZIEDZICTWA KULTUROWEGO

- granica zabytkowego układu urbanistycznego
- zabytkowa figura Matki Bożej objęta ochroną

ELEMENTY INFORMACYJNE PLANU

- kościół wpisany do rejestru zabytków w granicach cmentarza przykościelnego
- nagrobek wpisany do rejestru zabytków
- krzyż na cokole wpisany do rejestru zabytków

- drogi poza obszarem objętym planem
- granica zabytkowego układu urbanistycznego poza obszarem objętym planem

GRANICA OBSZARU OBJĘTEGO PLANEM

LEGENDA

ELEMENTY ZAGOSPODAROWANIA TERENÓW

- granica strefy funkcjonalnej wraz z oznaczeniem
- MU - tereny zabudowy mieszkaniowej oraz usługowej
- U - tereny zabudowy usługowej
- UK - tereny zabudowy usług sakralnych
- US - tereny sportu i rekreacji
- ZC - tereny cmentarzy
- R - tereny rolnicze

proponowane obszary formy ochrony przyrody

- Radomski Obszar Chronionego Krajobrazu
- grunty wymagające zmiany przeznaczenia na cele nierolnicze i nieleśne
- strefa sanitarna wokół cmentarza 50m
- strefa sanitarna wokół cmentarza 150m

obszary szczególnego zagrożenia powodzią wyznaczone na podstawie map zagrożenia powodziowego

- rzeki

ELEMENTY DZIEDZICTWA KULTUROWEGO

- obiekt wpisany do rejestru zabytków
- obiekt wpisany do gminnej ewidencji zabytków
- strefa ochrony archeologicznej

ELEMENTY KOMUNIKACJI

- KDZ - droga klasy głównej
- KDZ - droga klasy zbiorczej