

UCHWAŁA NR VI.41.2019

RADY GMINY PRZYTYK

z dnia 29 marca 2019 r.

**w sprawie przystąpienia do sporządzenia miejscowego planu zagospodarowania przestrzennego obrębów geodezyjnych Dęba i Kolonia Dęba w gminie Przytyk.**

Na podstawie art. 18 ust. 2 pkt 5 ustawy z dnia 8 marca 1990 r. o samorządzie gminnym (t.j. Dz. U. z 2019 r. poz. 506) oraz art. 14 ust. 1 i 2 ustawy z dnia 27 marca 2003 r. o planowaniu i zagospodarowaniu przestrzennym (t.j. Dz. U. z 2018 r. poz. 1945 ze zm.), Rada Gminy Przytyk uchwala, co następuje:

§1. Przystępuje się do sporządzenia miejscowego planu zagospodarowania przestrzennego obrębów geodezyjnych Dęba i Kolonia Dęba w gminie Przytyk.

§2. Granice obszaru objętego planem, o którym mowa w §1, obejmują obręb geodezyjny Dęba oraz obręb geodezyjny Kolonia Dęba i zostały przedstawione na załączniku graficznym stanowiącym Załącznik Nr 1 do niniejszej uchwały, który jest integralną częścią uchwały.




§3. Wykonanie uchwały powierza się Wójtowi Gminy Przytyk.

§4. Uchwała wchodzi w życie z dniem podjęcia i podlega ogłoszeniu na tablicy ogłoszeń w Urzędzie Gminy Przytyk.

§5. Uchwała podlega podaniu do publicznej wiadomości poprzez umieszczenie na tablicy ogłoszeń w Urzędzie Gminy w Przytyku oraz na stronie internetowej Biuletynu Informacji Publicznej Gminy Przytyk.

PRZEWODNICZĄCY  
RADY GMINY PRZYTYK  
Krzysztof Wlazło

Załącznik Nr 1 do uchwały Nr VI.41.2019  
Rady Gminy Przytyk z dnia 29. marca 2019 r.

-  Granica terenu objętego planem
-  Granice obrębów geodezyjnych
-  Granice działek ewidencyjnych

*Przedstawicielka Rady Gminy Przytyk*  
*[Signature]*

